Rzut
punkt pomiarowy na wodociągu D630 PE

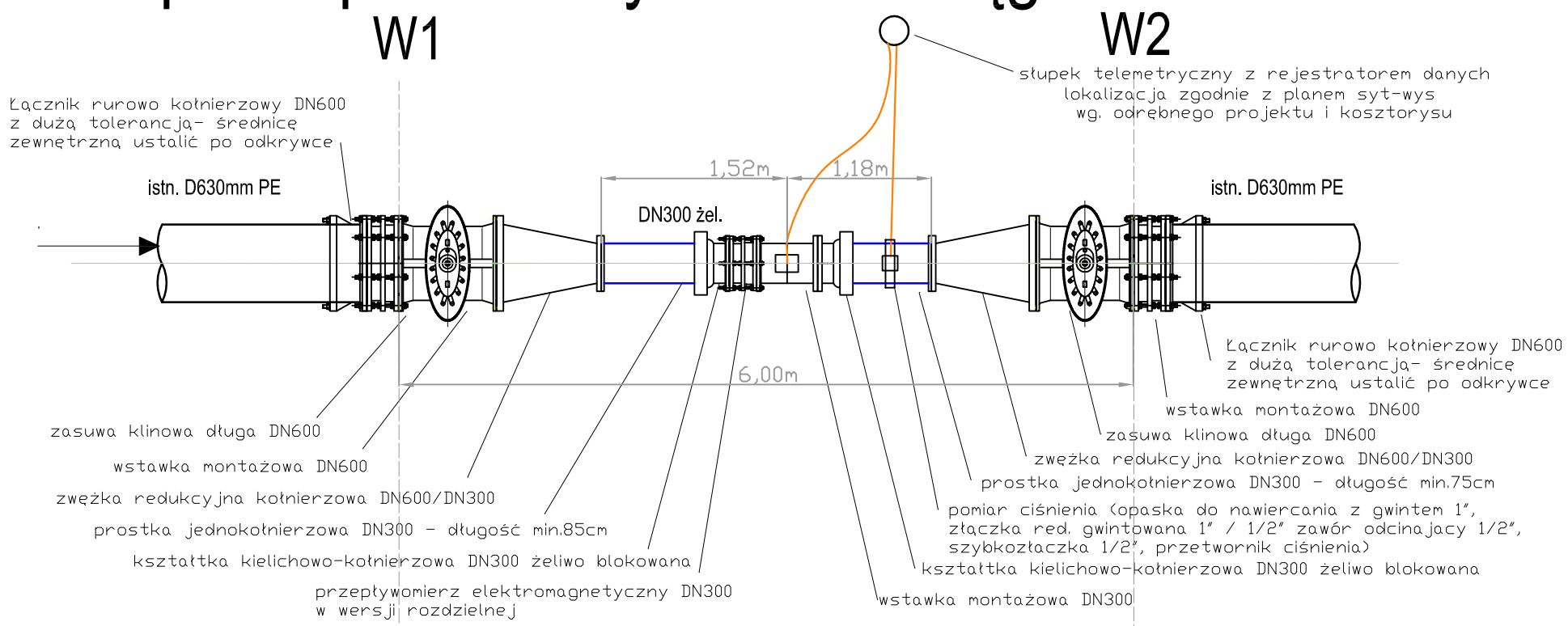

lokalizacja punktu K35 - istniejące uzbrojenie podziemne

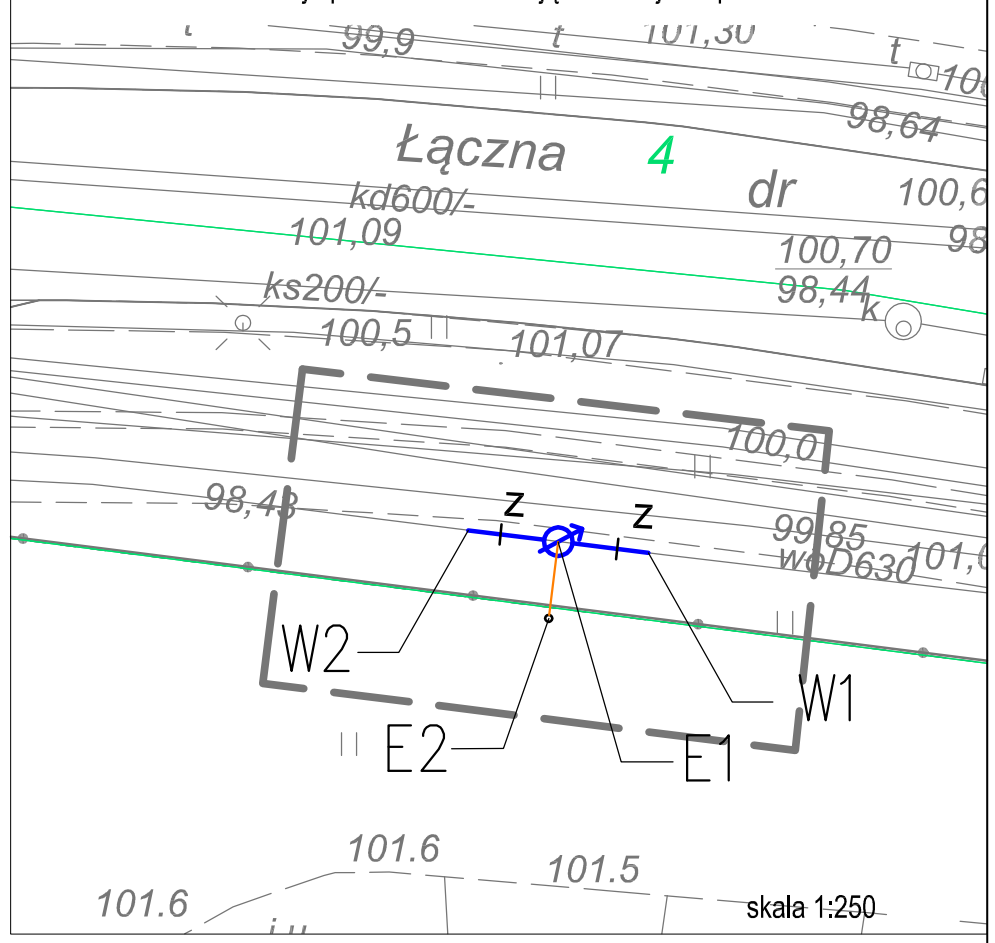

skala 1:250

Przekrój

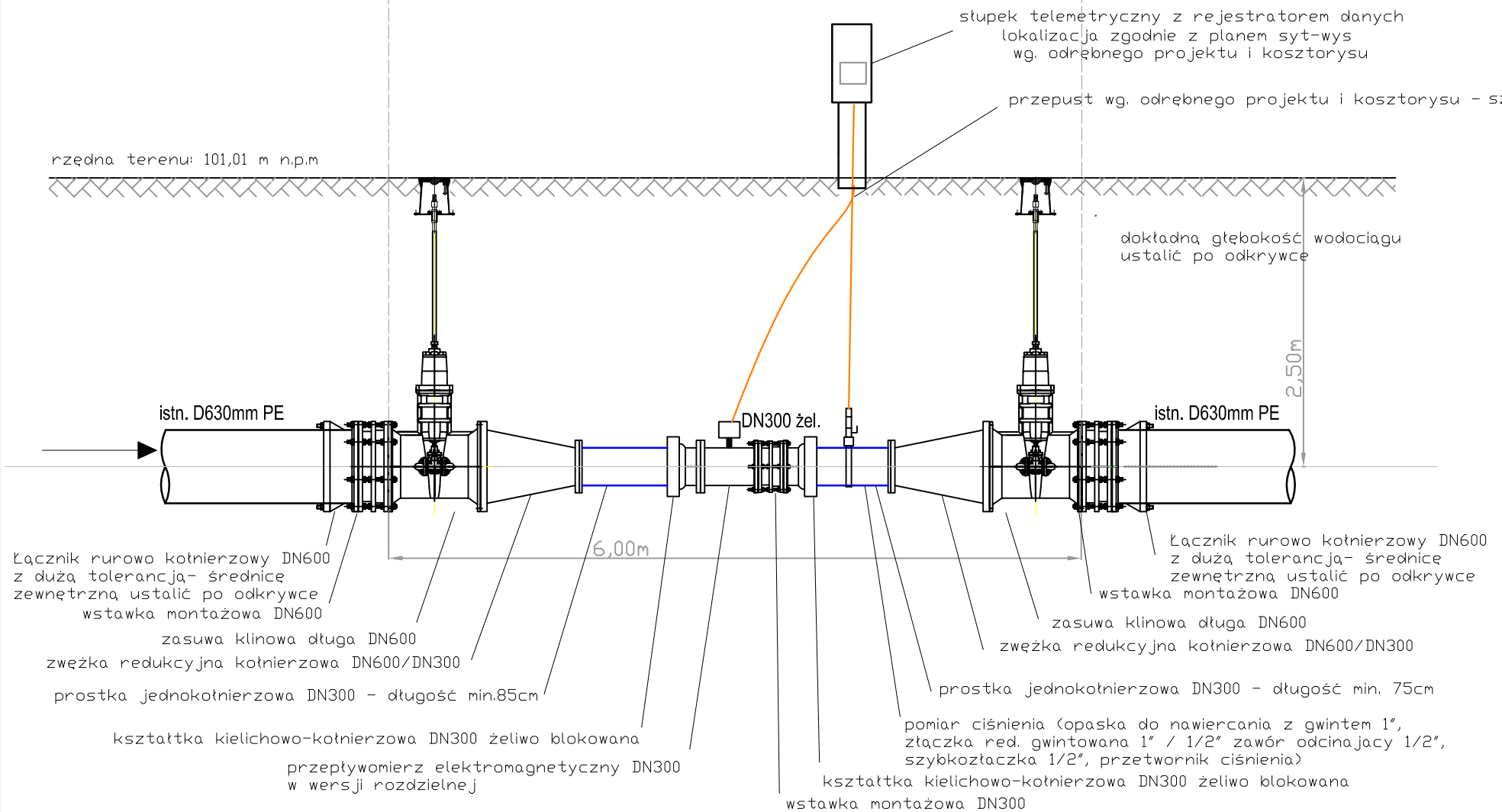

jednostka projektowa:

SAUR POLSKA

SAUR Polska Sp. z o.o.
02-672 Warszawa
ul. Domaniewska 39a
tel./fax. +48 22 208 23 54

BRANŻA INSTALACYJNA

projektował:

mgr inż.
Adam Sterczak
upr. ZAP/0090/PO□S/10

sprawdził:

mgr inż.
Waldemar Łągiewka
upr. 232/Sz/89

Pracownia projektowa zastrzega sobie w stosunku do niniejszego projektu wszelkie prawa wynikające z ustawy o prawie autorskim.

inwestor:

Zakład Wodociągów i Kanalizacji Sp. z o.o. w Szczecinie
ul. M. Golisza 10
71-682 Szczecin

przedsięwzięcie:

"Zarządzanie siecią wodociągową - wykonanie modelu hydraulicznego, projekt uzupełnienia systemu monitoringu sieci wraz z projektem dyspozytorni"

stadium:

Projekt budowlano - wykonawczy

nazwa zadania:

Punkt pomiarowy - K35 "lewobrzeże"

tytuł opracowania:

Projekt zagospodarowania terenu
Projekt architektoniczno-budowlany

tytuł rysunku:

Rzut i przekrój przez
punkt pomiarowy

miejsce i data	nr rys:
SZCZECIN, III 2016	3
skala: 1 : 50	